

メニュー1 日次業務 メニュー2 行程表作成

質問 バスの車中泊の行程表を作成したい

回答 出発地を夜出発し、翌朝目的地に到着し観光を行うような行程表を作成します。
 高速道路料金が正しく計算されるように、バス移動後、一番初めに観光する施設まで直行するかたちで行程表を作成します。

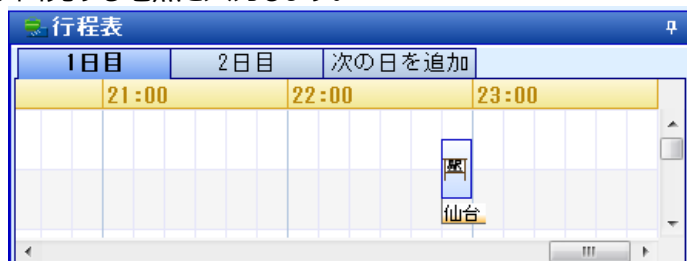
◎ 出発地を夜出発し、翌朝目的地に到着し観光を行なうような行程表を作成します。

★ ポイント

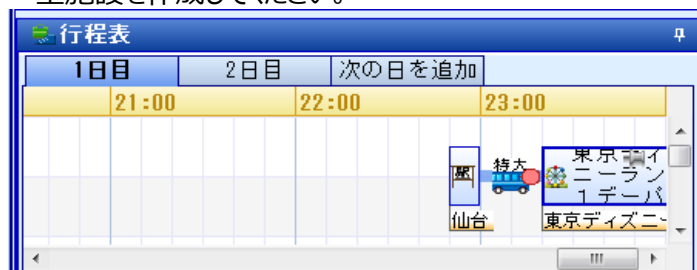
高速道路の料金が正しく計算されるように、バス移動後、一番初めに観光する施設まで直行するかたちで行程表を作成します。

<例> 仙台発 東京ディズニーランドへの車中 1 泊旅行

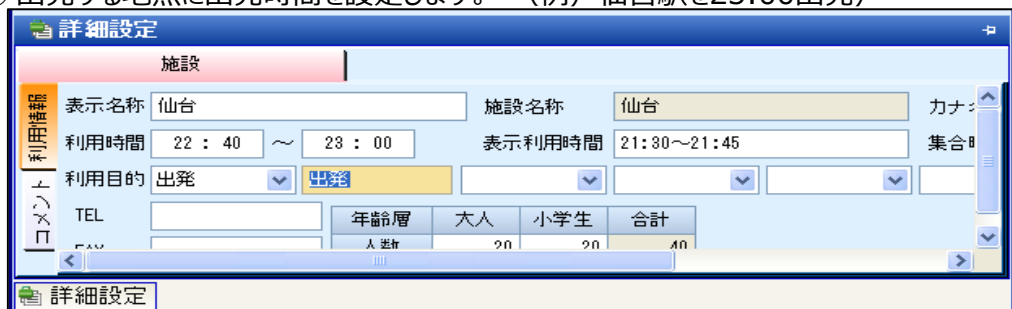
① 出発する地点を入力します。



② 翌日、1 番最初に立ち寄る観光施設または宿泊施設を到着地点として入力します。
 ※駅・空港・港・IC・SA・JCTは④の処理ができませんので近くの観光施設か宿泊施設を選択するか、空施設を作成してください。



③ 出発する地点に出発時間を設定します。（例）仙台駅を23:00出発）



- ④ ②で設定した施設の詳細を変更します。
表示名称、施設名称を車中泊に変更します。

| 年齢層 | 大人 | 小学生 | 合計 |
|-----|----|-----|----|
| 人数 | 20 | 20 | 40 |

利用目的を「宿泊」に変更し、「Enter」を押下します。

- ⑤ 下記のメッセージが表示されますので、「はい」をクリックします。
翌日の出発が自動的に「車中泊」になります。

確認 - <行程表作成>

? この宿泊施設を次の日に追加しますか

はい(Y) いいえ(N)

⑥ [経路検索]をクリックします。

The screenshot shows the main application window. At the top, there are tabs for 'ホーム', '検索', '編集', and '設定'. The '検索' (Search) tab is active. In the search bar area, the '経路検索' (Route Search) button is highlighted with a red box. Below the search bar, there are various options like '検索結果全表示', '施設を中心に', and 'アイコン表示'. The main content area is divided into several sections: '施設検索' (Facility Search) on the left, a map of the Tokyo area in the center, and '行程表' (Itinerary Table) on the right. The '施設検索' section shows a table with columns for '名称', '名称カナ', '協定区分', '手配R率', and 'ネット販売手数料率'. The map shows the location of Tokyo Disneyland. The '行程表' section shows a table with columns for '1日目', '2日目', and '次の日を追加'.

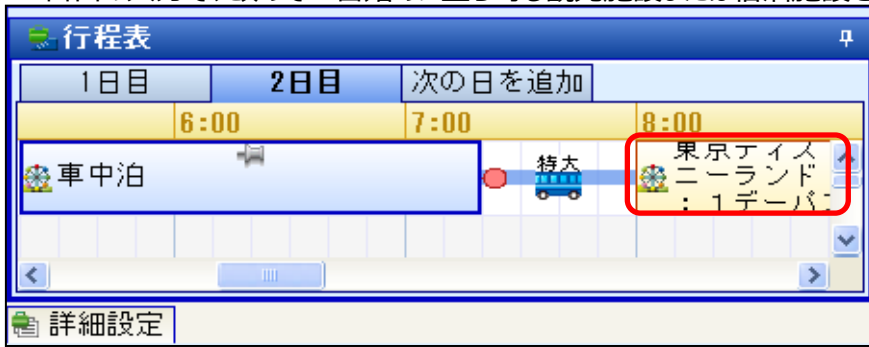
⑦ 経路検索のウィンドウが表示されるので、[確定]をクリックします。

※目的地に到着する時間が確認できます。

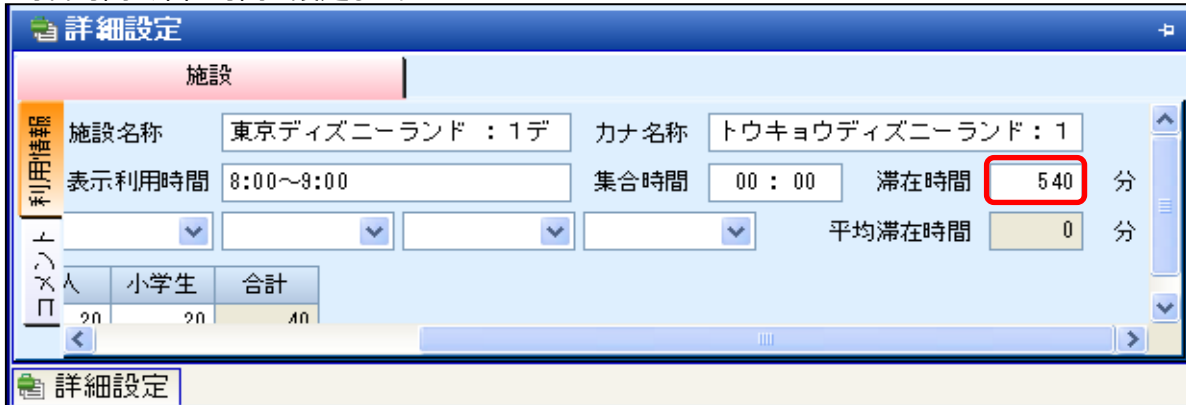
The screenshot shows the '経路検索' (Route Search) window. The '確定' (Confirm) button is highlighted with a red box. The window displays a route from '仙台' (Sendai) to '車中泊' (Car Camp) with a time of 04:26. Below the map is a table of route details.

| 経路名 | 出発地点名 | 出発時刻 | 到着地点名 | 到着時刻 | 所要時間 | 走行距離 |
|--------|--------------|-------|--------------|-------|--------|---------|
| ▶ 国道4号 | 仙台市(R4) 青葉 | 23:00 | 仙台市(R4) 太白 | 23:08 | 3.0[分] | 1.8[km] |
| 国道4号 | 仙台市(R4) 太白 | 23:08 | 仙台市(R4,R286) | 23:05 | 2.0[分] | 0.8[km] |
| 国道286号 | 仙台市(R4,R286) | 23:05 | 仙台市(R286) 太 | 23:12 | 7.0[分] | 5.0[km] |
| 国道286号 | 仙台市(R286) 太 | 23:12 | 山田IC(仙台南) | 23:13 | 1.0[分] | 0.5[km] |
| 国道286号 | 山田IC(仙台南) | 23:13 | 仙台市(国道286) | 23:16 | 3.0[分] | 2.1[km] |
| 一般道路 | 仙台市(国道286) | 23:16 | 仙台南IC(東北) | 23:17 | 1.0[分] | 0.5[km] |
| 東北自動車道 | 仙台南IC(東北) | 23:17 | 菅生PA(東北自) | 23:23 | 6.0[分] | 7.2[km] |
| 東北自動車道 | 菅生PA(東北自) | 23:23 | 村田JCT(山形) | 23:27 | 4.0[分] | 5.3[km] |

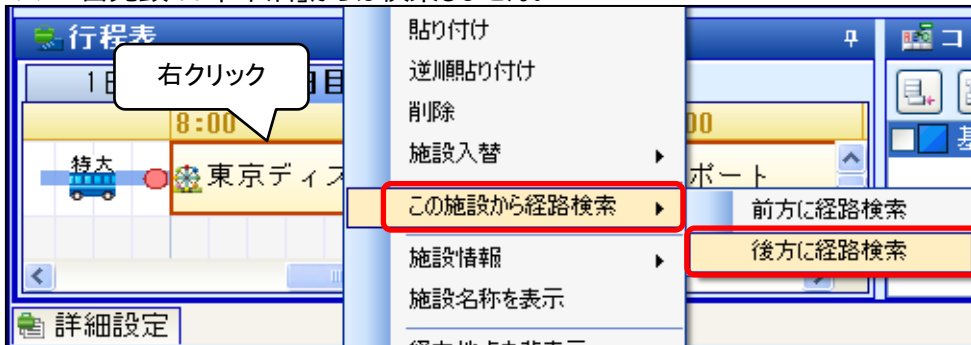
⑧ 2日目の入力で、改めて1番始めに立ち寄る観光施設または宿泊施設を選択します。



⑨ 到着時間と滞在時間を設定します。



⑩ その後の観光施設などを入力後、最初に立ち寄る施設から経路検索を実行します。
※ 一番先頭の「車中泊」からは検索しません。



⑪ 経路検索のウィンドウが表示されるので、[確定]をクリックします。

| 経路名 | 出発地点名 | 出発時刻 | 到着地点名 | 到着時刻 | 所要時間 | 走行距離 |
|-----------------|------------|-------|------------|-------|---------|---------|
| ▶ 一般道路 | 浦安市(一般道) | 17:00 | 舞浜入口(首都) | 17:17 | 17.0[分] | 1.6[km] |
| ▶ 首都高速湾岸東京線(B) | 舞浜入口(首都) | 17:17 | 葛西IC(首都高) | 17:18 | 1.0[分] | 1.7[km] |
| ▶ 首都高速湾岸東京線(B) | 葛西IC(首都高) | 17:18 | 葛西JCT(首都高) | 17:20 | 2.0[分] | 1.6[km] |
| ▶ 首都高速中央環状線(C2) | 葛西JCT(首都高) | 17:20 | 清新町IC(首都) | 17:22 | 2.0[分] | 2.0[km] |
| ▶ 首都高速中央環状線(C2) | 清新町IC(首都) | 17:22 | 船堀橋IC(首都) | 17:25 | 3.0[分] | 2.7[km] |
| ▶ 首都高速中央環状線(C2) | 船堀橋IC(首都) | 17:25 | 平井大橋IC(首) | 17:29 | 4.0[分] | 3.7[km] |
| ▶ 首都高速中央環状線(C2) | 平井大橋IC(首) | 17:29 | 四つ木IC(首都高) | 17:32 | 3.0[分] | 2.6[km] |
| ▶ 首都高速中央環状線(C2) | 四つ木IC(首都高) | 17:32 | 堀切JCT(首都高) | 17:34 | 2.0[分] | 1.5[km] |

⑫ 経路検索後の画面です。東京ディズニーランドより後ろが経路検索された状態になります。

⑬ 保存後、行程表を印刷したイメージです。

御旅行行程表

行程表No. : 584
作成日 : 2016/10/8

広葉株式会社 様

ツアー名 : 東京ディズニーランド
 旅行期間 : 2016年10月29日(土)～2016年10月30日(日) 1泊2日
 参加人数 : 大人40名 (計 40名)
 方面 : 首都圏

| 日次 | 月日 | 行程表 | | 宿泊施設 |
|----|--------------|-------------------|---|-------------------|
| 1 | 10/29 (土) | 出発 仙台 23:30 | 宿泊 車中泊 | 【宿泊】車中泊 |
| 2 | 10/30 (日) | 出発 車中泊 9:00 | 観光 東京ディズニーランド:1デーパスポート 8:00～17:00 | 到着 仙台 21:55 |